



COMUNE DI AGROPOLI
 PROVINCIA DI SALERNO
 REGIONE CAMPANIA

PIANO URBANISTICO COMUNALE
 PROVINCIA DI SALERNO

IL SINDACO

avv. Francesco Affleri

DELEGATO POLITICO-ISTITUZIONALE

arch. Emilio Prota

PROGETTISTA - UTC

ing. Agostino Sica

COPROGETTISTA

arch. Gaetano Cerminara

**RESPONSABILE DEL PROCEDIMENTO
 E DELL'UFFICIO DI PIANO**

ing. Agostino Sica

**RESPONSABILE DEL PROCEDIMENTO
 VALUTAZIONE AMBIENTALE STRATEGICA**

geom. Sergio Lauriana

CONSULENZE SPECIALISTICHE

URBANISTICA

prof. arch. Francesco Domenico Moccia

**AMBIENTALE
 PAESAGGISTICA
 NATURALISTICA**

prof. arch. Roberto Gambino


**CONSULENTI UFFICIO PIANIFICAZIONE
 URBANISTICA E PROGRAMMAZIONE
 SOCIO-ECONOMICA**

arch. Antonio Elia Sica








ing. Vaccaro Luigi

ing. Michele Infante

arch. Gatto Federica

TITOLO TAVOLA Vincoli Ambientali		PROTOCOLLO
DATA settembre 2016		NUMERO TAVOLA QC4.01
		scala 1:10.000

LEGENDA
 Misure di salvaguardia del Parco Nazionale del Cilento e Vallo di Diano

-  Zone di Protezione Speciale - IT 8050048
-  Siti di Interesse Comunitario - IT 8050032
-  D - Zone urbane o urbanizzabili
-  C2 - Zone di protezione
-  C1 - Zone di protezione
-  B - Riserva generale orientata
-  A - Riserva integrale

